

Körpecsét




A körpecsét eredeti mérete : 40 mm

A címert körülevő szöveg : KÓRÓS ÖNKORMÁNYZAT


a két szó között jobb és bal oldalon tipográfiai csillag

Betű típus : Times New Roman




Címer (fekete - fehér változat)

KÓRÓS



Címer (vonalas változat)

KÓRÓS



Körpecsét




A körpecsét eredeti mérete : 40 mm

A címert körülevő szöveg : KŐRÓS ÖNKORMÁNYZAT


a két szó között jobb és bal oldalon tipográfiai csillag

Betű típus : Times New Roman




Címer (fekete - fehér változat)

KÓRÓS



Címer (vonalas változat)

K Ó R Ó S



KÓRÓS KÖZSÉG

Településfejlesztési koncepciója

A fejlesztés alapvető célja

Az település fejlődésének biztosíthatósága érdekében fokozatosan szükséges átfogó településfejlesztési koncepció megfogalmazása és annak az Épített környezet alakításáról és védelméről szóló 1997. évi LXXVIII. Tv. előírásainak megfelelő Képviselőtestületi határozatban történő elfogadása.

Ez a határozat a jogalapja a továbbiakban a helyi településfejlesztési célokat konkretizáló településfejlesztési tervnek (Szerkezeti terv, Szabályozási terv, Helyi Építési Szabályzat).

A fejlesztés alapvető szándékai

A település földrajzi adottságaiból és a helyi kistérségi kérdésekből adódóan, az alábbi fő kérdések fogalmazhatók meg:

- a táji, természeti és épített értékek megőrzése,
- közlekedési kapcsolatok fejlesztése,
- a lakóterületek bővítési lehetőségei,
- kereskedelmi – szolgáltató területek fejlesztése,
- belterületi zöldterületek fejlesztése,
- külterületi erdők fejlesztése,
- mezőgazdasági területek használata és lehatárolása,
- a környezetvédelem, ezen belül a vizek tisztaságának megőrzése,
- élővízfolyások, csapadékvíz elvezetés rendezése,
- infrastrukturális fejlesztések

A megfogalmazott alapvető fejlesztési kérdések megvalósítási lehetőségeinek kidolgozásánál a következő szempontokat kell figyelembe venni:

törekedni kell a táji, természeti és épített értékek megőrzése, ezen belül a településkép jellegének megóvására,

- A Hegyszentmárton felé vezető út bicikliút kénti kiépítése, az Egerszegi-csatornán átvezető híd helyreállítása, a bicikliút hálózathoz történő kapcsolódás,
- a lakóterületek bővítésére területet a település belterületének déli részén kell kialakítani,
- kereskedelmi – szolgáltató területek fejlesztésére a település keleti oldalán kell területet kialakítani,
- a település jellegéből adódóan a belterületi zöldterületek fejlesztésére az átlagosnál nagyobb súlyt kell fordítani, ezen belül különös hangsúlyt kell helyezni a településen belüli egybefüggő zöldterületek fejlesztésére, az utcák

fásítására, valamint a települést lezáró zöldterületi sávokra, helyi hagyományokkal bíró fafajták telepítésével

- a külterületi erdőket (összhangban az ez irányú országos telepítési erőfeszítésekkel) a lehetőségek szerint fejleszteni kell,
- külterületi mezőgazdasági területek fejlesztésénél a ma kialakult állapotokat kell alapul venni, kivéve a beépítésre szánt területek kijelölését, ugyanakkor figyelembe kell venni a történelmileg kialakult vízlevezető rendszerek létét és ezek viszonyában a mezőgazdasági területek észszerű művelési tagozódását,
- a környezetvédelem tekintetében különösen nagy hangsúlyt kell helyezni a felszíni vizek, ivóvíz bázisok, talajvizek elszennyeződésének megakadályozására,
- a településfejlesztés alapvető, meghatározó kérdése az élővízfolyások, csapadékvíz elvezetés rendszerének továbbfejlesztése, a meglévő lefolyóárkok karbantartása,
- a településen a szennyvízelvezető hálózatot ki kell építeni
- a településen a vezetékes gázhálózatot ki kell építeni

* * *


Levélboríték



KÓRÓS KÖZSÉG
ÖNKORMÁNYZATA

H - 7841. KÓRÓS, KOSSUTH L. U. 50.

Zászló




A zászló mérete : 100 x 150 cm, vagy ennek méretarányos változata.

Az alapszín a minta szerinti zöld, melyre középen - a fenti rajz arányainak megfelelően - kerül szitázva, vagy varva a címer a felírral.

A címer és a felírat sárgája itt arany.

Ünnepi lobogó




A lobogó mérete : 200 x 100 cm

Az alapszín a minta szerinti zöld, melyre középen - a fenti rajz arányainak megfelelően - kerül hímezve a címer a felirattal.

A címer és a felirat sárgája itt arany.

KÓRÓS



KÓRÓS címerének leírása

Csücsköstalpú pajzs, arany kontúrral. A pajzson verzális Times New Roman típusú betűvel KÓRÓS felirat, melyet vékony fekete kontúr vesz körül. A szöveg követi a pajzson lévő pólyák ívét.

A pajzs kék mezőjében domború vágás, a vágás alatt zöld, fölötte kék mező - arany mesteralakkal.

Címerkép: a domború vágás zöld mezőjére ültetve, a kórósi református templom 1835-ös, madaras kazettájának vonalas rajzolata, szimmetrikusan a pajzs közepén, arany kontúrral.

KÓRÓS címerének szimbolikája

A mintegy 250 lakosú település Baranya megyében az Ormánság közepén helyezkedik el.

A bronzkori leletek és az 1200 -as évekből talált kard bizonyítja, hogy már korán lakott terület volt. Kórós község első oklevélben történő említése 1478 -ból való. Kórós a török alatt mindvégig lakott magyar falu volt, amelynek lakossága a református hitre tért.

A községben különös értéket képviselő templomot 1793 -ban építették először torony nélkül, majd két évre rá a torony is megépült. A templom gazdag színvilágú festett kazettás-mennyezete és ugyancsak virágmintákkal díszített két karzata alapján a magyarországi református templom építészet egyik legértékesebb emléke.

A pajzs kék mezője a mediterrán éghajlatot, a domború zöld vágás az Ormánság nevére is utaló, lágy dombos vidéket szimbolizálja.

A címer képen szereplő - a templomban található egyik kazetta rajzolata - madaras mesteralak a falu múltjára és jelentős emlékére utal.

Címer

A címert kizárólag csak hiteles alakban szabad használni, azon semminémű - sem szín, sem formai - változtatás nem alkalmazható. Nem lehet hozzákapcsolni szöveget, évszámot vagy egyéb grafikai elemet.


A település címere védjegyként nem használható.

Zászlón és ünnepi kiadványokon a címer színeinél a sárga helyett arany színt kell alkalmazni.

Egyszerűbb színes nyomdai kiadványoknál az aranyat sárga helyettesíti. Fekete - fehér nyomdai előállításnál a vonalas formációt kell használni.

SZÍN:

kék C : 100 M : 30 Y : 0 K : 0



Zöld C : 60 M : 0 Y : 100 K : 0



Sárga (arany) C : 0 M : 0 Y : 100 K : 0
(világos arany)



Zászló

Fekvő téglalap formátumu. Méretaránya : 70 x 100 cm.

Zöld alapszínen, középen, a megadott arányoknak megfelelően helyezkedik el a címer, a színmintáknak megfelelő sárga - zöld - kék - (fekete) színekkel.

A színek megegyeznek a lobogó színeivel.

A felirat verzál Times New Roman típusu betűvel, sárga színnel, kontúr nélkül.

A címer és a szöveg a zászlón rátéttel, vagy szitanyomással készül.

Lobogó


Álló téglalap formátumu. Méretaránya : 2 : 1 azaz 200 x 100 cm.

Zöld alapszínen, közepén, a megadott arányoknak megfelelően helyezkedik el a címer a színmintáknak megfelelő arany - zöld - kék színekkel. A felirat verzál Times New Roman típusú betűvel, arany színnel, kontúr nélkül.

A címer és a szöveg a lobogón hímzéssel készül.

Lobogó és zászló alapszíne

C : 80 M : 0 Y : 80 K : 0




Körpecsét

A körpecsét mérete 40 mm átmérőjű.

A közepén elhelyezkedő címer csak kontúrjával szerepel, amit kör választ el a szövegtől.

Felirat : körön kívül a pajzs lábánál balról jobbra KÓRÓS, fejnél a körre állítva balról jobbra haladva ÖNKORMÁNYZAT. A két szó között mindkét oldalon egy-egy tipográfiai csillag.

A betű típusa : verzális Times New Roman .



Sellyei Kistérségi Többcélú Társulás

7960 Sellye, Dózsa György u. 1.
06-73/580-900
kisterseg@sellye.hu

Tárgy: tájékoztatás

Tisztelt Jegyző Asszony / Úr!

2006. június 26.-tól kezdve a készülő Kistérségi internetes portálhoz adatokat gyűjtünk minden településről. Kérjük a melléklet kérdőívet átnézve az Önöket személyesen felkereső adatgyűjtők részére a szükséges adatokat átadni.

Segítségüket előre is köszönjük.

Levelünkhöz melléktünk egy határozat-mintát. A Társulási Megállapodást el kell fogadnia minden település képviselő-testületének. Kérjük a határozatok meghozatala után juttassák el azokat hozzánk.

Sellye, 2006. június 23.

Tisztelettel:

Dr. Gördöc András sk
Kistérségi irodavezető



..... képviselő-testületének

...../2006. (.....) sz. határozat

A Sellyei Kistérségi Többcélú Társulás Társulási Megállapodásának módosításáról

..... képviselő-testülete a Sellyei Kistérségi Többcélú Társulás Társulási Megállapodását az előterjesztés szerinti tartalommal elfogadja.

....., 2006. hónap nap

polgármester

jegyző

jegyző



64/2002

SZAKÉRTŐI VÉLEMÉNY

az 1991. évi XX.törvény 109.§.(1-2) bek. alapján készült

A Savanyú BT. felkérésére a Művészetek Háza mellett működő Bíráló Bizottság az alábbi községek címerterveit és teljes arculattervét (körpecsét, levélboríték, ünnepi lobogó, zászló) tekintette meg:

Drávapiski, Cun, Ipacsfa, Sámod, Kovácshida, Luzsok, Hirics, Kórós.

A Művészetek Háza mellett működő Bíráló Bizottság a nyolc település címer és arculattervét áttanulmányozta és az alábbiakat állapította meg:

A jelzett települések címerei heraldikailag megfelelnek az előírásoknak, esetenként kissé bonyolultak (Kórós), bár ebben az esetben az különösen értékelhető, hogy a nevezetes kazetta rajzolatát vette át. Ugyanez vonatkozik Kovácshida címerére is.

A Drávapiski címerében látható aranyfa talán kissé naturalisztikus, ez eltér a hagyománytól, ugyanakkor igen látványos.

Valamennyi címer és arculatterv grafikai megoldása igényes és magas színvonalú, heraldikailag elfogadott, a Bíráló Bizottság a megvalósítást javasolja.

A Bizottság javasolja a címerek tervezőinek, hogy a jövőben készülő új címereknél vegye figyelembe a községek feudális-kori pecsétjeinek motívumait, így a régi hagyományos, a maguk idejében közismert jelek nem mennek feledésbe. A fenti községek címereinél a fenti megállapítás Cun község címerére nem vonatkoztatható, ugyanis ott a tervező ezeket figyelembe vette.

Külön kiemelés érdemel a címerek tervezéséhez mellékelte igen részletes leírás, a pontos színterv és az elegáns arculatterv.

A Bíráló Bizottság tagjai:

Dr.Bezeredy Győző történész, levéltáros s.k.

Dr.Romváry Ferenc művészettörténész s.k.

Pinczehelyi Sándor képzőművész s.k.

P é c s, 2002. június 10.



Molnár G. Judit
igazgató